




# L'organisation de la façade atlantique



## Légende

### I/ Un espace littoral majeur

*Une concentration de population ancienne*

-  Ville de rayonnement mondial
-  Principales métropoles millionnaires
-  Principales mégalopoles





*Une région aux nombreuses ressources naturelles*

-  Gisements d'hydrocarbure offshore
-  Principales zones de pêche

### II/ Un espace ouvert sur le monde et vers l'intérieur

-  Principaux ports
-  Axes fluviaux
-  Principales portes d'entrée aérienne
-  Principaux axes terrestres
-  Un arrière-pays agricole
-  Pôle touristique attractif

### III/ Une façade organisée en 3 ensembles distincts

-  Le cœur de la façade
-  Une région transfrontalière attractive
-  Une région de la *Sunbelt*
-  Maquiladoras : usines états-uniennes implantée à la frontière



