








L'organisation de l'Europe rhénane

LÉGENDE:




I. Un espace structuré par les métropoles

-  Métropole de rayonnement international
-  Autre métropole européenne
-  Siège d'institutions européennes
-  Principales conurbations

II. Une région organisée autour de la vallée du Rhin

-  Europe rhénane marquée par une concentration des activités et des hommes
-  Grandes voies navigables
-  Principaux axes terrestres

III. Une interface entre l'Union européenne et le monde

-  Façade maritime majeure : le *Northern Range*
-  Principaux ports
-  Aménagements ouvrant sur le reste de l'Europe (tunnels, canaux...)

